



CLUB ALPINO ITALIANO

Sezione di **OLGIATE OLONA**

Via Piave, 84 - c/o Centro Familiare Gerbone

Telefono: 3345631105

E-mail: caiolgiate@yahoo.it

Website: <http://www.caiolgiate.it>

Apertura : Giovedì 21.00 – 23.00

11 NOVEMBRE 2018

Anello del Monte Falò

ALTO VERGANTE





GITA ROSA



RITROVO PARTECIPANTI	
SEDE CAI ORE 7:45	
GITA CON AUTO PROPRIE	
Capigita Fiorangela 339-2330755 Anna Maria 333-6859545	

CARATTERISTICHE DELLA GITA

Il Monte Falò, appartenente al gruppo del Mergozzolo delle Alpi Pennine, si erge a 1080 metri s.l.m. ed è chiamato dagli abitanti del luogo "Le tre montagnette" per le sue tre piccole cime. E' un ottimo punto panoramico sui laghi d'Orta e Maggiore, oltre che sull'arco alpino.

Località di partenza		GIGNESE (VB) 707 m
Dislivello / sviluppo		Percorso con minimo dislivello (373 m)
Tempo di percorrenza		3.5 ore circa
Difficoltà complessiva		E Escursionistico
Attrezzatura personale		Equipaggiamento adeguato da montagna: Scarponcini, bastoncini, pile, giacca antivento, cappello, borraccia, ombrello/mantella, PRANZO AL SACCO



CLUB ALPINO ITALIANO

Sezione di **OLGIATE OLONA**

Via Piave, 84 - c/o Centro Familiare Gerbone

Telefono: 3345631105

E-mail: caiolgiate@yahoo.it

Website: <http://www.caiolgiate.it>

Apertura : Giovedì 21.00 – 23.00

DESCRIZIONE ITINERARIO:

Accesso Stradale

Dall'autostrada A26 Voltri-Sempione, prendere l'uscita di Brovello Carpugnino e proseguire sulla provinciale in direzione di Gignese/Mottarone. All'uscita di Gignese, si supera il ponte sull'Erno con alti parapetti metallici e si prosegue sino a raggiungere il ponte sull'Agogna a 3 archi. Superato il ponte ed una bella abitazione con l'insegna "AGRITURISMO LA MINIERA", sulla curva inizia il sentiero per l'Alpe Torona. Possibilità di parcheggio in prossimità della partenza.

Descrizione del percorso

Si prosegue sulla sterrata per circa 15 minuti sino ad una curva a destra. Circa 50 metri dopo la curva si abbandona la sterrata e ci si dirige a sinistra; prestare attenzione a non seguire il cartello "ITINERARIO AD ANELLO N.7" che indica di andare dritto (da quella direzione si arriverà al rientro). In breve raggiungiamo un gruppo di baite fatiscenti completamente immerse nel bosco; continuiamo a seguire l'evidente sentiero che, restringendosi, prosegue nel fitto bosco misto di latifoglie.

Percorriamo a lungo il sentiero e, superato un tratto con grandi castagni, raggiungiamo alcuni alpeggi ancora in buono stato di conservazione ed altri oramai in completo stato di abbandono; finalmente un cartello in legno riporta le indicazioni che confermano il percorso. Continuiamo a contornare la costa boscosa del Monte Falò, superiamo diversi ruscelli e passiamo sopra l'alpe Tirecchia.

Proseguiamo e superiamo una bella cappella riccamente affrescata fino a raggiungere i prati dell'Alpe Malora. Poco distante giungiamo alla zona del Castagneto Savaronda dove è allestita un'area attrezzata per pic-nic con tanto di campo di calcio e giochi per bambini.

Continuiamo lungo l'ampio viottolo che in leggera salita giunge in prossimità di una cappella da cui si dipartono altri sentieri. Pieghiamo a destra, raggiungiamo la strada asfaltata e sul muro di sostegno troviamo finalmente delle indicazioni decenti, le uniche. Percorsi pochi passi entriamo nell'abitato di Coiromonte m.810 che possiamo visitare; in particolare, merita una sosta sulla balconata della Chiesa da dove è visibile tutta la vallata.

Ritorniamo in direzione del ristorante "OMNIDIET" da cui, proprio di fronte, un cartello indica il percorso da seguire per raggiungere la cima del Monte Falò (PASSEGGIATA AL MONTE FALO' E TRE MONTAGNETTE). Ci incamminiamo lungo la strada, inizialmente asfaltata ma che, superate le ultime case, diventa sterrata. Lì troveremo il primo cartello verde con la scritta "MONTE FALO' E TRE MONTAGNETTE 45 m."

Procediamo lungamente sulla strada quasi pianeggiante seguendo la dorsale boscosa e il cartello che incontreremo con l'indicazione PASSEGGIATA DEGLI ALPEGGI sino a giungere al 2° cartello verde "MONTE FALO' E TRE MONTAGNETTE 30 m." cominciando a rimontare il pendio finale puntando verso l'Alpe Vaighella. Risalendo i prateroni terminali, compare davanti a noi uno scenario di ineguagliabile bellezza fino a raggiungere la cima più elevata delle "tre cimette".

Ritorniamo quindi alla base della dorsale dove un chiaro cartello indica l'avvio del cammino per l'Alpe Fey. Ci inoltriamo lungo il largo sentiero che scendendo nel fitto bosco di abeti rossi e larici perviene all'alpe dove sorge la baita della Federazione Italiana della Caccia sezione di Armeno. Continuando sul sentiero arriviamo all'Alpe Torona; da qui, percorso un buon tratto su sterrato, ritorniamo al punto da cui in mattinata avevamo piegato a sinistra all'altezza del cartello "ITINERARIO AD ANELLO N.7". Ancora una decina di minuti di cammino e ci ritroviamo di nuovo al punto di partenza.

Quota di partecipazione

Soci: € 2.50. Non Soci: € 10

La quota comprende: assicurazione, spese organizzative.

Iscrizioni in sede.

